

Actualment, la Torre de Sant Vicent és una de les millor conservades de la Comunitat Valenciana, i manté l'imponent aspecte que va tindre'dança que es va construir. En 2001, va ser declarada Bé d'Interès Cultural per la Llei de Patrimoni Històric Espanyol.

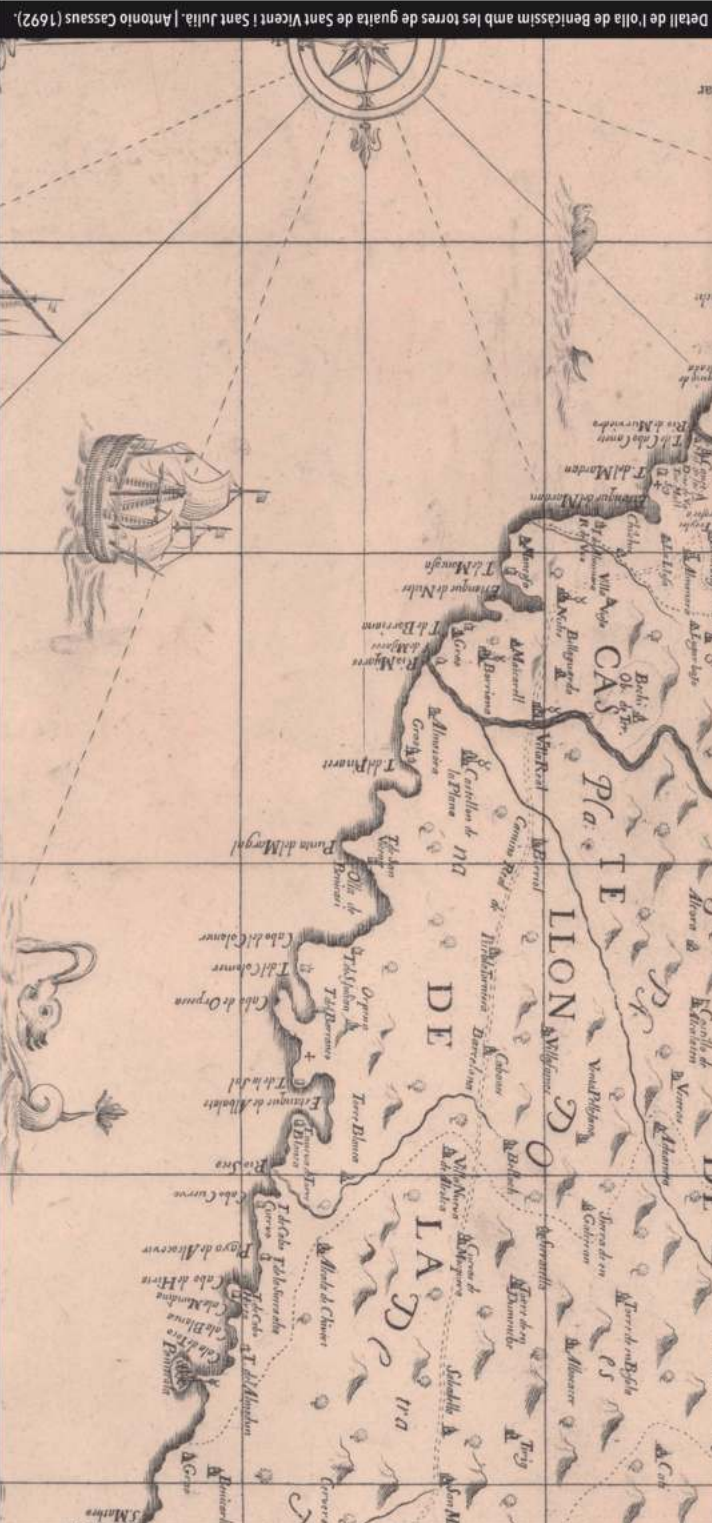


En 1850, amb l'extinció del Cos de Torres de Costes, la torre va passar a ser custodiada pel Cos de Carrabiners i, a partir de 1939, per la Guàrdia Civil espanyola. Finalment, en 2004 va ser adquirida per l'Ajuntament de Benicàssim i es va enderrocar la caserna.


Més de quatre segles defensant les nostres costes.

Evolució de la Torre de Sant Vicent

Retaulle ceràmic de Sant Vicent Ferrer situat sobre la porta d'accés.



Detall de l'olla de Benicàssim amb les torres de guaita de Sant Vicent i Sant Julià. | Antonio Cassaus (1692).



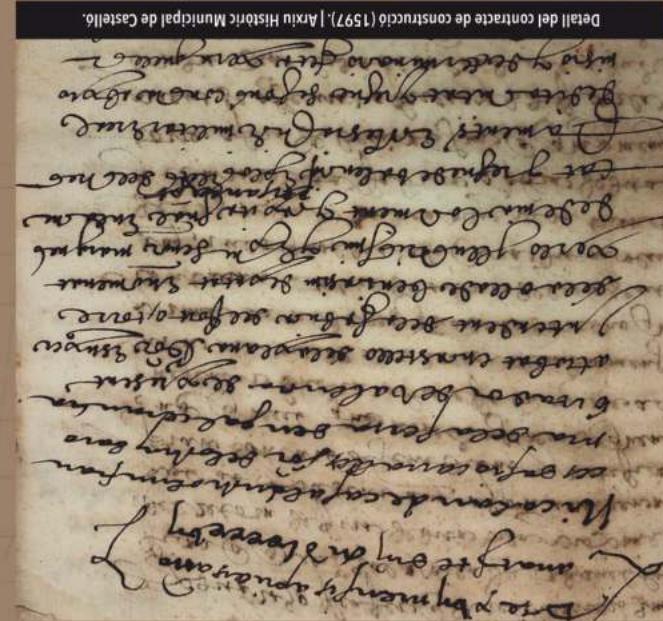
Reconstrucció virtual de la torre original. | Ajuntament de Benicàssim (2018).

Pel que fa al primer cos de la construcció, es tracta d'una base massissa per a evitar que els atacants desmuntaren els carreus i'introduïren en el fortí. Quant a les cares exteriors, estan fabricades a base de maçoneria de pedra i lligam de morter de calç, arena i grava. Per la seua banda, als cantons es va usar pedra calcària (de color gris), mentre que en els paraments es va emprar majoritàriament pedra arenosa local de color rogenç. Act també poden veure's algunes zones amb encadenats de pedres més grans.

La torre és de planta quadrada i volum quasi cúbic, amb una amplària aproximada d'11,5 metres. Aquestes dimensions, comptant el talús, corresponen a 54 pams valencians, la mesura emprada en el segle XVI. La façana és de 13,5 metres.

Principals característiques de l'obra.

En l'aspecte arquitectònic, la torre mostra elements constructius típics de les fortificacions renaixentistes: talús exterior, canoneres, espilleres, torres i matacà sobre una porta elevada. De tota manera, d'ençà que es va construir, la talaia ha patit nombroses reformes que han provocat tota una sèrie de transformacions, tant en la distribució interior com en l'exterior.



Detall del contracte de construcció (1597). | Arxius Històric Municipal de Castelló.

Història de la Torre de Sant Vicent

Un sistema de defensa contra la pirateria.

La Torre de Sant Vicent formava part del conjunt de 18 torres sentinella que va arribar a posseir el nord de la costa valenciana. Es va construir entre 1597 i 1599 per a reformar el sistema de defensa de l'anomenada olla de Benicàssim, que ja comptava amb la Torre de Sant Julià al nord-est, per ser una zona de fàcil desembarcament per als corsaris i pirates barbarescs.



Batalla-rossa. | Charles Motte.

L'edificació del fortí va acabar amb la deshabitació de la vila, causada per la insugrta derivada dels atacs, i va possibilitar la Carta de Poblament en 1603. La torre, que ja apareix documentada amb la denominació de *Sant Vicent* almenys des de 1607, va arribar a ser custodiada per una guarnició de cinc homes (un alcaid, dos soldats torres i dos a cavall), i disposava d'armes de foc i d'artilleria.



La Torre de Sant Vicent en la dècada de 1940. | Arxiu Mas.

Torre de Sant Vicent | Avinguda Ferrandis Salvador, 1 (Benicàssim).

HORARIS TORRE DE SANT VICENT

TEMPORADA ALTA (Pasqua i del maig al setembre):

Obert tots els dies de dimarts a diumenge.

Matins de 10 h a 13 h.

Juny, juliol i agost: vesprades de 18 h a 21 h.

Pasqua, maig i setembre: vesprades de 16 h a 19 h.

TEMPORADA BAIXA (De l'octubre a l'abril, excepte Pasqua):

Divendres i dissabtes: matins de 10 h a 13 h i vesprades de 16 h a 18 h.

Diumenges i festius: matins de 10 h a 14 h (vesprades tancat).

(Últim accés 30 minuts abans del tancament).

TANCAT: 1, 6 i 17 de gener, 22 de setembre i 25 de desembre.

HORARIS VISITES GUIADES AMB REALITAT VIRTUAL

TEMPORADA ALTA (Pasqua i del maig al setembre):

Visites en dissabte i diumenge.

TEMPORADA BAIXA (De l'octubre a l'abril, excepte Pasqua):

Visites els diumenges al matí.

AJUNTAMENT DE BENICÀSSIM | Regidoria de Turisme.

C/ Sant Tomàs 74. | Tel.: + 34 964 300 102 | www.turismobenicassim.com | turismo@benicassim.org



Centre d'Interpretació

Un recorregut per la història.

Aquesta talaia va ser restaurada completament l'any 2017. Amb la rehabilitació, el fortí s'ha convertit en la peça central de l'anomenat Centre d'Interpretació Torre de Sant Vicent, un espai expositiu i interactiu dedicat a donar a conèixer el context històric en què es van edificar les torres de guaita de Sant Vicent i de Sant Julià, que mostra diversos aspectes relacionats amb la pirateria i el sistema de defensa de la costa del Regne de València entre els segles XVI i XIX.



Vista aèria del Centre d'Interpretació. | Ajuntament de Benicàssim (2018).

Al l'exterior, el Centre d'Interpretació mostra informació general, una maqueta tifològica amb text en braille i la possibilitat d'ampliar la informació des d'una plataforma de realitat augmentada (aplicació). Al seu torn, a l'interior de la torre la visita es completa amb audioguies, un videodocumental, taules tàctils, panells d'informació, fullets explicatius i una experiència única a través d'unes ulleres de realitat virtual. Finalment, al terrat podem contemplar una reproducció d'un canó de 6 lliures del segle XVIII, així com una increïble panoràmica de la costa benicassuda.



Detall d'una carta nàutica. Atlas Marítimo de España. | Vicente Tofiño (1787).

L'altra torre...

Història de la Torre de Sant Julià

La Torre de Sant Julià estava situada al límit del terme municipal de Benicàssim, vora l'actual Via Verda del Mar i a uns 2 km al nord-est de la Torre de Sant Vicent. Igual que la seua germana gran, tenia com a funció protegir l'olla de Benicàssim i enllaçar visualment amb la Torre de la Colomera (Orpesa). La seua construcció ja es menciona en les Corts de Montsó de 1547 i també apareix documentada en el *Discurso* d'Antonelli de 1563. I encara que es desconeix la data exacta de construcció, és possible que es construïra entre 1553 i 1558. De tota manera, en 1850 apareixia com arruïnada i va desaparèixer per complet a mitjan segle XX.



Reconstrucció virtual de les dues torres de guaita. | Ajuntament de Benicàssim (2018).



Centre d'Interpretació

Torre de Sant Vicent



Benicàssim

TURISME

www.turismobenicassim.com

Elements constructius



(C) Quatre obertures o canoneres per a dirigir els tirs de les peces d'artilleria en la defensa de la talaia.


(A) Gàrgoles o desguassos, construïts en pendent en la part superior per a evitar que els atacants pogueren ancorar-hi cordes i accedir a la torre.

(B) Matacà espitllerat o "lladronera" per a la defensa vertical de la porta de la torre. Disposa d'un terra corredís fet amb posts, que s'obri i es tanca.



(D) Magatzem cobert construït en el segle XVIII per a alçar les armes i aparells del canó.

(E) Dues torretes circulars amb espitlleres orientades al mar. Es van cobrir en el segle XVIII.



(F) Pareds d'una grossària d'1'80 metres per a resistir els impactes de l'artilleria.

(G) Xemeneia per a cuinar, rematada per un gran arc de pedra rebaixat i ubicada al costat del buc de l'escala.



(g) / (i)

(H) Pareds (reforços) construïts a principis del segle XVII per a suportar el pes del canó instal·lat al terrat.



(h) / (j)

(I) Escala de caragol per a accedir al terrat, situada en un extrem per a restar la mínima amplària a les parets.


(J) Volta de mig punt. Encara s'hi poden observar els senyals de les canyes que es van usar per a construir-la.

(K) Cinc espitlleres per a armes de foc, per les quals els soldats defensaven la torre des de l'interior.


(L) Porta a més de dos metres d'altura que permetia l'accés a l'interior de la torre fent servir una escala de mà.

(M) En aquesta plaça es va alçar l'antiga caserna de la Guàrdia Civil, originàriament construïda pel Cos de Carrabiners.

(N) Cavallerisses construïdes en el segle XVI i ensostrades en el XVII, sobre les quals es va edificar la primera caserna de carrabiners.



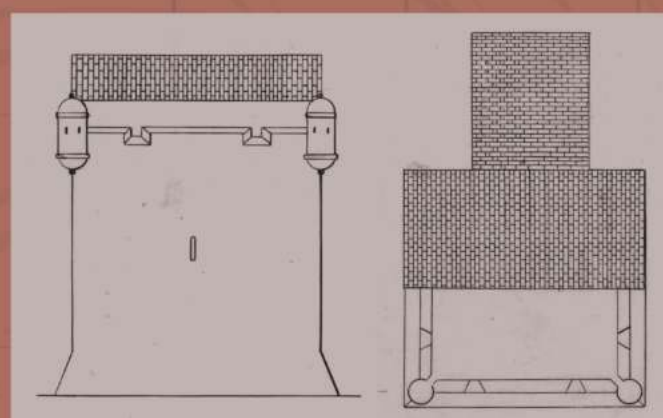
(O) Cos inferior massís, reblit de ciment i pedra per a evitar que els atacants pogueren afonar-ne les parets. A més, es tracta d'una estructura atalussada. Açò significa que les parets estan disposades en rampa per a evitar que hom pugui enfilarse pels murs amb facilitat.



VOLS DESCOBRIR COM ERA LA TORRE EN EL SEGLE XVII?
Descarrega l'aplicació "Torre de Sant Vicent" i enfoca en la imatge per a veure-la en realitat augmentada.




La torre en imatges



En aquest dibuix de 1870 destaquen les torretes cobertes i el polvorí del terrat, així com la caseta quarter que ocupa l'espai dels antics estables (cavallerisses).



Fotografia de finals del segle XIX / principis del segle XX. Encara hi podem observar el polvorí del terrat i la caserneta. De tota manera, el sostre de les torretes ja s'havia eliminat.



Postal de 1917. Crida l'atenció la nova caserna construïda pel Cos de Carrabiners, així com l'eliminació del polvorí i la conversió de les cinc espitlleres en finestres.



En 1940, la caserna va passar a les mans de la Guàrdia Civil, que va ampliar-ne les dependències. En 2004, l'Ajuntament de Benicàssim va adquirir la torre.